



- Légende**
- Rues, rangs, avenues et boulevards
 - - - Rues projetées
 - Routes provinciales
 - Chemin du Roy
 - Réseau cyclable Route verte no 5
 - Réseau cyclable Inter-MRC (axe nord-sud)
 - Corridor sportif

Aéroport	Espaces verts / Parcs	Observation d'oiseaux	Skatpark	Terrain de jeux	1 Éco-Centre 819 228-8253	6 Aréna	1 ^{re} Avenue D6	7 ^e Rue E7	Clozier, Rue E2	Fleury, Ave F-5	Loranger, Rue B6	Pie-IX, Rue E6	Sainte-Dorothée, Ave D5	Saint-Paul, Rue C4
Hockey	Golf	Passerelle	Site de tentes	Terrain de pétanque	2 Bibliothèque municipale 819 228-9437	7 Bureau de poste 819 228-4122	1 ^{re} Avenue D6	8 ^e Avenue C7	Fort, Place du F4	Fort, Place du F4	Luzerne, Rue de la E1	Pierre-Élisabeth, Ave E4 / E5	Sainte-Élisabeth, Ave D4	Saint-Thomas, Rue D5
Arrêt d'autobus	Guichet automatique	Pataugeoire	Station d'essence	Terrain de soccer	3 Centre communautaire	8 Hôtel de ville 819 228-9437	2 ^e Avenue D6	9 ^e Avenue D8	Francine, Rue B1	Francine, Rue B1	Maneruel, Rue E5	Pie-XII, Ave E4 / E5	Saint-Marie, Ave C4	Saint-Ubalde, Rue D6
Buvette	Hébergement	Patinoire (hiver)	Stationnement municipal	Terrain de tennis	4 Bureau du Festival de la Galette de Sarrasin	9 Services d'incendie 911	3 ^e Avenue D7	De Gerlaise, Rue A5	Gilles, Rue E1	Grand-Pré, Place du C5	Maneruel, Rue E5	Plaine, Rue de la D2	Saint-François-Xavier, Rue D4 / D5	Sarrasin, Rue du D1
École	Hôpital	Police	Terrains de baseball	Toilettes	5 Place Canadel	10 Développement domiciliaire La Seigneurie du Moulin Tourville 819 228-9437 poste 2106	3 ^e Avenue D7	De La Mennais, Rue E4 / F4	Grand-Pré, Place du C5	Grand-Pré, Place du C5	Maneruel, Rue E5	Rémi-Paul, Rue C5	Saint-Germain, Boul. D2 / D3	Seigneurie, Ave de la F4
Église	Marina	Site de roulottes	Terrain de dekhockey	Cimetière			4 ^e Avenue C7	Doyon, Rue E2	Helène, Rue C2	Helène, Rue C2	Monic, Rue F7	Saint-Antoine, Ave C5	Saint-Laurent, Boul. D2 / E2	Thisdel, Rue D3

Circuit patrimonial

Louiseville vous accueille!



CHEMIN DU ROY
Parcours panoramique et historique qui s'étend sur 102 km en Mauricie, de Maskinongé à Sainte-Anne-de-la-Pérade. Fuyez l'autoroute et suivez les couronnes! Profitez de cette route qui foisonne de lieux tranquilles situés à proximité des attraits pour pique-niquer en famille.

prendre le temps, juste respirer... une belle escapade... Le chemin du Roy raconte plus de trois siècles d'histoire et est parsemé de divers témoignages présentant la richesse de son patrimoine. Complétée en 1737, elle est la première route reliant Québec à Montréal. À parcourir!
www.lecheminduroy.com

LA ROUTE VERTÉ
Avec ses 5 300 km de voies cyclables, la Route verte vous met sur la bonne voie pour des vacances à votre goût. Le plus grand itinéraire cyclable en Amérique du Nord prend toutes sortes de formes (piste cyclable, routes tranquilles, accotements asphaltés) pour que votre expérience soit agréable.
www.routeverte.com

Bienvenue cyclistes!
Que ce soit le long de la Route verte ou lors d'un itinéraire cyclable régional, on trouve des établissements d'hébergement touristique et des campings certifiés Bienvenue cyclistes[®] où l'on sera heureux de vous voir arriver à vélo! Cette certification est synonyme d'un accueil et de services adaptés aux besoins des cyclotouristes.



Église Saint-Antoine-de-Padoue
L'église de Saint-Antoine-de-Padoue est l'une des plus importantes églises au Québec. Elle fut construite entre 1917 et 1921 par monsieur Joseph Couture, entrepreneur et monsieur Pierre Lévesque, architecte. Elle fut restaurée dans les années 50 par monsieur Sébastiano Aiello, d'origine italienne. L'église compte 14 sortes de marbres, 19 fresques et 67 vitraux qui racontent la vie de Saint-Antoine-de-Padoue. La lampe du sanctuaire provient de la Cathédrale de Cracovie en Pologne, le lieu de naissance de feu pape Jean-Paul II. La lampe fut apportée au Canada par les religieuses et rachetée par le Chanoine Dusablou en 1927. Un tableau de Saint Jean l'évangéliste a été peint sous la voûte du temple par monsieur Antonio Cianci et madame Oga Storaci entre 1952 et 1957.



1. Hôtel de ville
105, avenue Saint-Laurent
Édifice avec une toiture en tôle pincée garnie d'une terrasse faîtière, de type architecture publique, construite vers 1917. Jusqu'en 1967, l'édifice était utilisé comme bureau de poste. (L.L.)



2. Maison J.L.L. Hamelin
11, avenue Saint-Laurent
Maison en brique à deux niveaux, le toit à quatre versants est garni d'une corniche et d'une terrasse faîtière, de courant victorien, construite vers 1925 par Monsieur Joseph-Édouard Bêland. (L.L.)



3. Calvaire
Voisin du 180, rue Notre-Dame Nord
Construit à la demande de Madame Gabrielle Caron dont la maison faisait face au calvaire. (L.L.)



4. Maison Plante
71, rue Notre-Dame Nord
Maison à toit à quatre versants en papillon, à grandes lucarnes, de courant victorien, construite à la fin du 19^e siècle pour le Docteur Louis Adolphe Plante. (L.L.)



5. Cénotaphe
Parc des Ursulines, avenue Saint-Laurent
Monument rendant hommage aux vétérans sculpté par Monsieur Jean Chevalier en 1994.



6. Église Saint-Antoine-de-Padoue
50, avenue Saint-Laurent
L'église de Saint-Antoine-de-Padoue est l'une des plus importantes au Québec. (L.L.)



7. Monument Charles du Jay
Parc du Tricentenaire, avenue Saint-Jacques
Autrefois appelée la seigneurie de la Rivière-du-Loup, Louiseville a été fondée en 1665 par Monsieur Charles du Jay de Manereuil. Officier de la Compagnie de la Fouille du Régiment de Carignan-Salières, sa mission était de s'établir, avec ses compagnons d'armes, sur la Rivière du Loup. Celle-ci devenait le berceau de Louiseville. (N.L.)



8. Parc du Tricentenaire
Avenue Saint-Jacques
Lieu paisible par excellence de Louiseville, ce parc a été entièrement rénové en 2015. Il est devenu le legs du 350^e anniversaire de la ville.



9. Maison du sacristain
51, rue Rémi-Paul
Maison d'un étage et demi avec un toit à deux versants droits, d'inspiration néo-gothique, construite vers 1910, souvent appelée la maison du « bedeau », habitée par Monsieur Edmond Paul, père de Monsieur Rémi Paul, député et ministre. (L.L.)



10. Maison Jutras
31, rue Rémi-Paul
Maison avec plusieurs ornementations architecturales avec un toit en tôle pincée, de courant victorien, construite en 1918 et habitée par la famille Jutras. La rue Rémi-Paul se trouve sur le site de l'ancien cimetière de Louiseville. (L.L.)



11. Maison Latourelle
100, avenue Saint-Laurent
Maison de pierre à deux niveaux, le toit à quatre versants est garni d'une corniche et d'une terrasse faîtière, de courant victorien, construite vers 1925 par Monsieur Joseph-Édouard Bêland. (L.L.)



12. Maison Jourdain
414, avenue Saint-Laurent
Bâtiment construit vers 1900. Cette maison a longtemps appartenu à Monsieur Louis Jourdain, propriétaire du magasin de meubles Jourdain. Elle fut vendue à Monsieur Jean Deveault au début des années 2000. (N.L.)



13. Chemise Empire
451, avenue Saint-Laurent
Vers 1903, l'entreprise s'établit sur le site actuel pour fabriquer des vêtements sur une base industrielle. Monsieur Joseph-Édouard Bêland est le fondateur. Il a été élu échevin et maire de la ville vers 1920-1921. (S.H.G.L.)



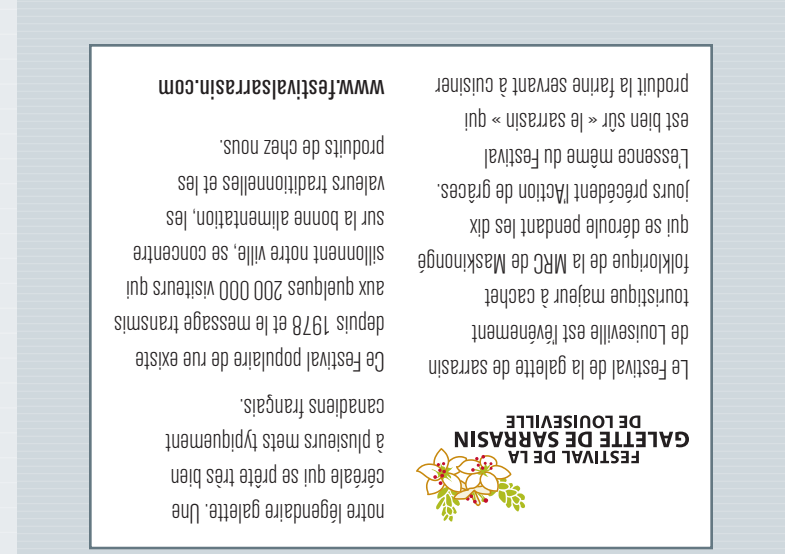
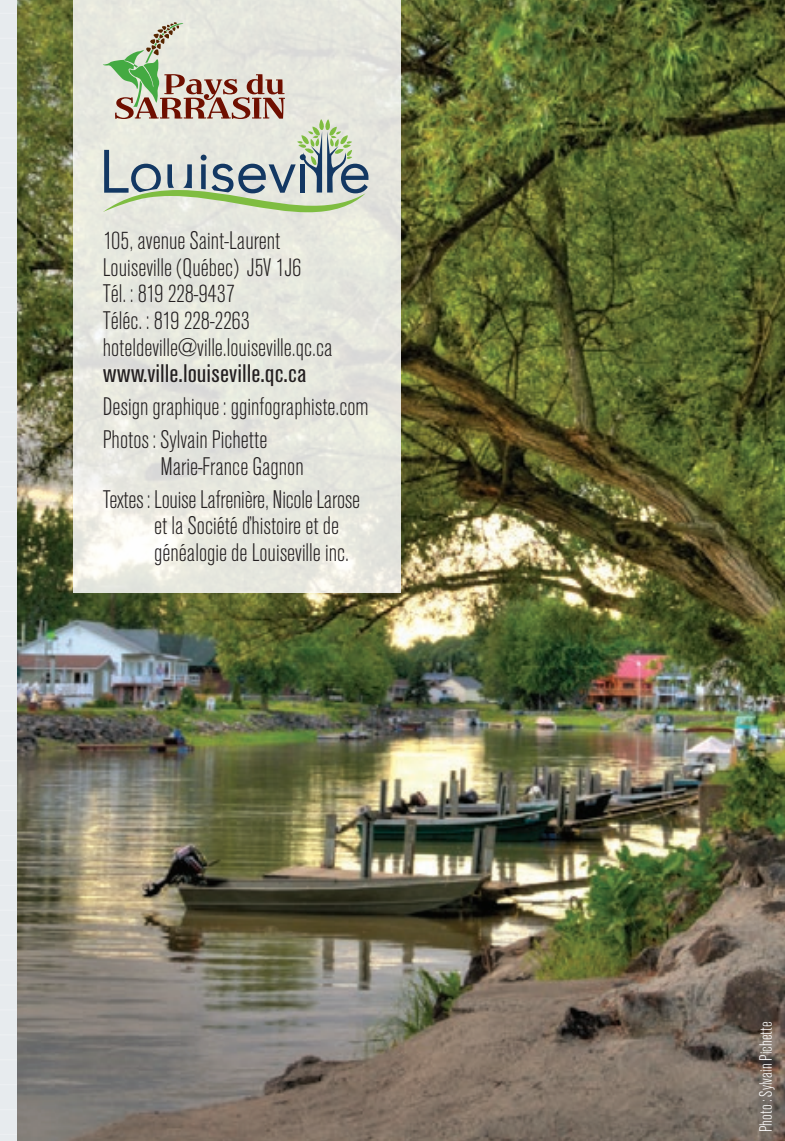

14. Maison Desaulniers
211, avenue Saint-Laurent
Le revêtement de cette maison, construite vers 1910, est composé majoritairement de briques. (N.L.)



15. Maison Giguère
121, avenue Saint-Laurent
Le revêtement de cette maison, construite vers 1910, est composé majoritairement de briques. (N.L.)



16. Maison du Commis-Voyageur
115, avenue Saint-Laurent
Maison à toit à 2 versants droits, d'inspiration néo-gothique, construite vers 1902. (L.L.)



Louiseville
VILLE DE LOUISEVILLE

Pays du SARRASIN
Louiseville
105, avenue Saint-Laurent
Louiseville (Québec) J5V 1J6
Tél. : 819 228-9437
Télex : 819 228-2263
hoteldeville@ville.louiseville.qc.ca
www.ville.louiseville.qc.ca
Design graphique : gginfo-graphiste.com
Photos : Sylvain Pichette
Marie-France Gagnon
Textes : Louise Lafranière, Nicole Larose
et la Société d'histoire et de généalogie de Louiseville inc.

FESTIVAL DE LA GALETTE DE SARRASIN DE LOUISEVILLE
notre légendaire galette. Une création qui se prête très bien à plusieurs mets typiquement canadiens français.
Le festival de la galette de sarrasin de Louiseville est l'événement touristique majeur à cacher folklorique de la MRC de Maskinongé silonment notre ville, se concentre sur la bonne alimentation, les valeurs traditionnelles et les produits de chez nous.
est bien sûr « le sarrasin » qui produit la farine servant à cuisiner
www.festivaldesarrasin.com

Carte Louiseville

Photo: Sylvain Pichette

Photos du circuit patrimonial: Marie-France Gagnon